

DRAMMEN
KOMMUNE

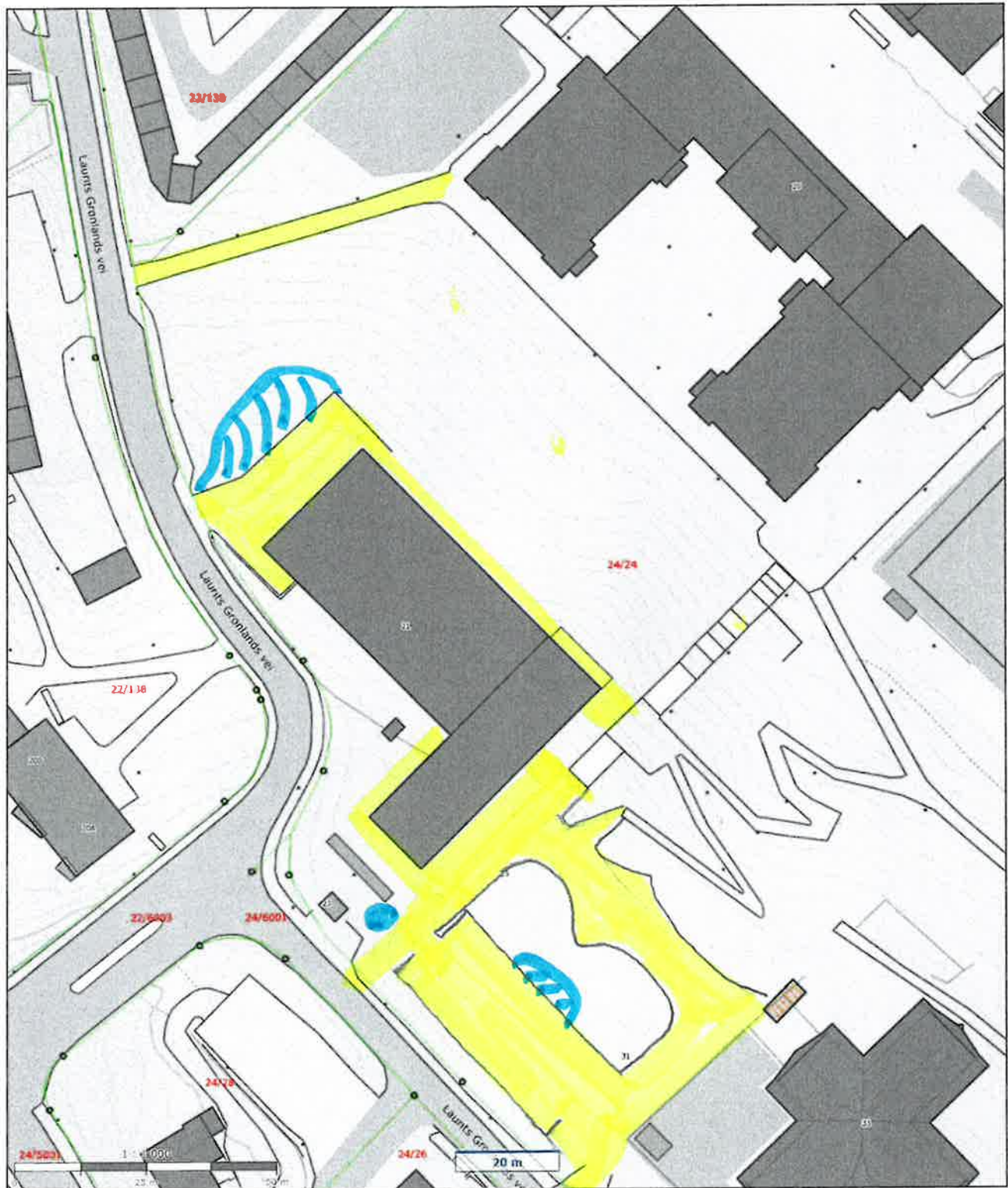
Fjell skole



Lauritz Hervigs vei 20



Målestokk: 1:1000
Dato: 24/5-2024
Format A4

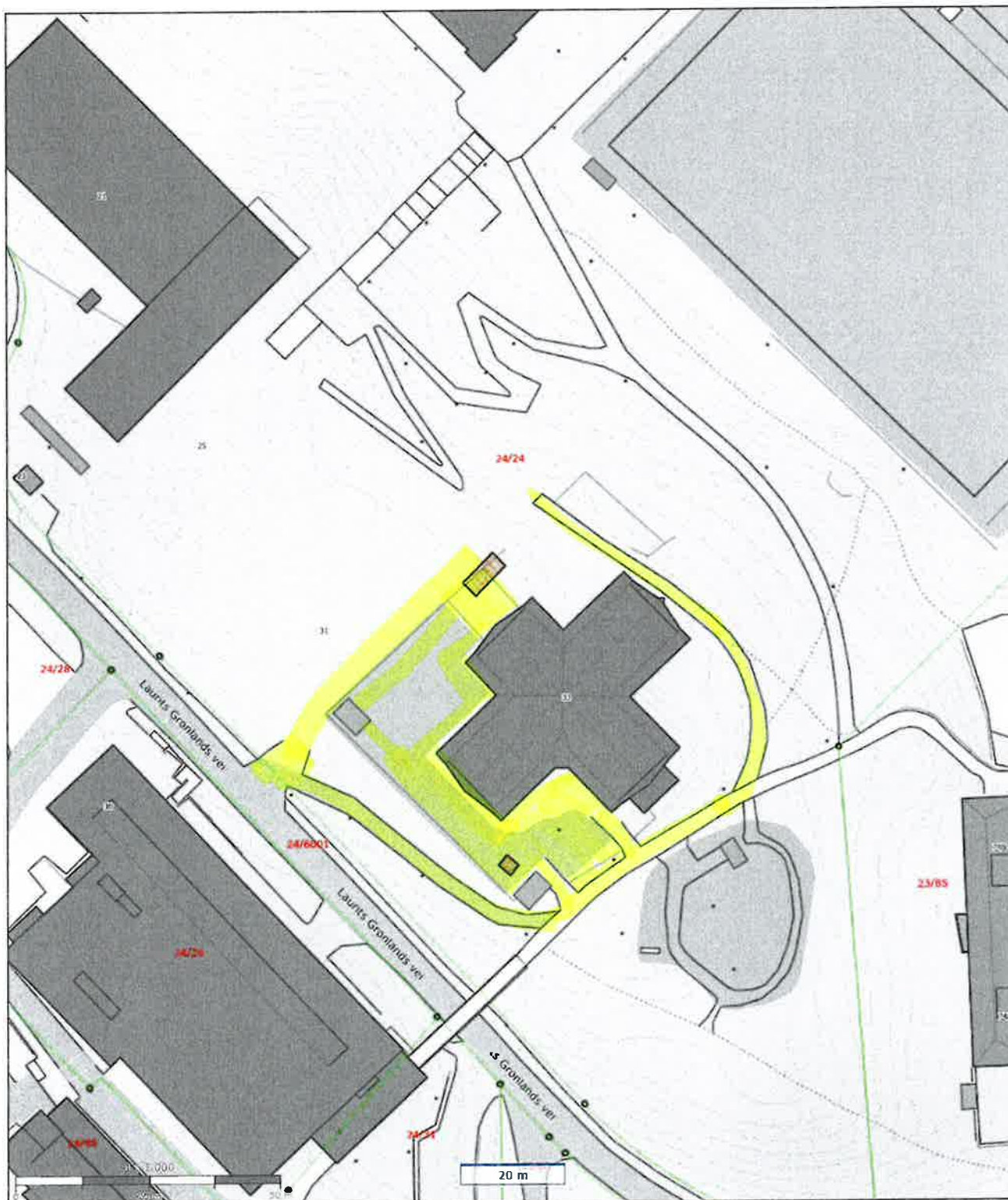
Det tas forbehold om evt. feil/mangler i kartgrunnlaget. I forbindelse med prosjektering/anleggsarbeid må aktuelle faginstans i kommunen kontaktes.





 <p>DRAMMEN KOMMUNE</p>	<h2>Knutepunkt Fjell/Fjell flerbrukshall</h2>	
	<p>Lauritz Grønlandsvei 21</p>	

Målestokk: 1:1000
Dato: 24/5-2024
Format A4

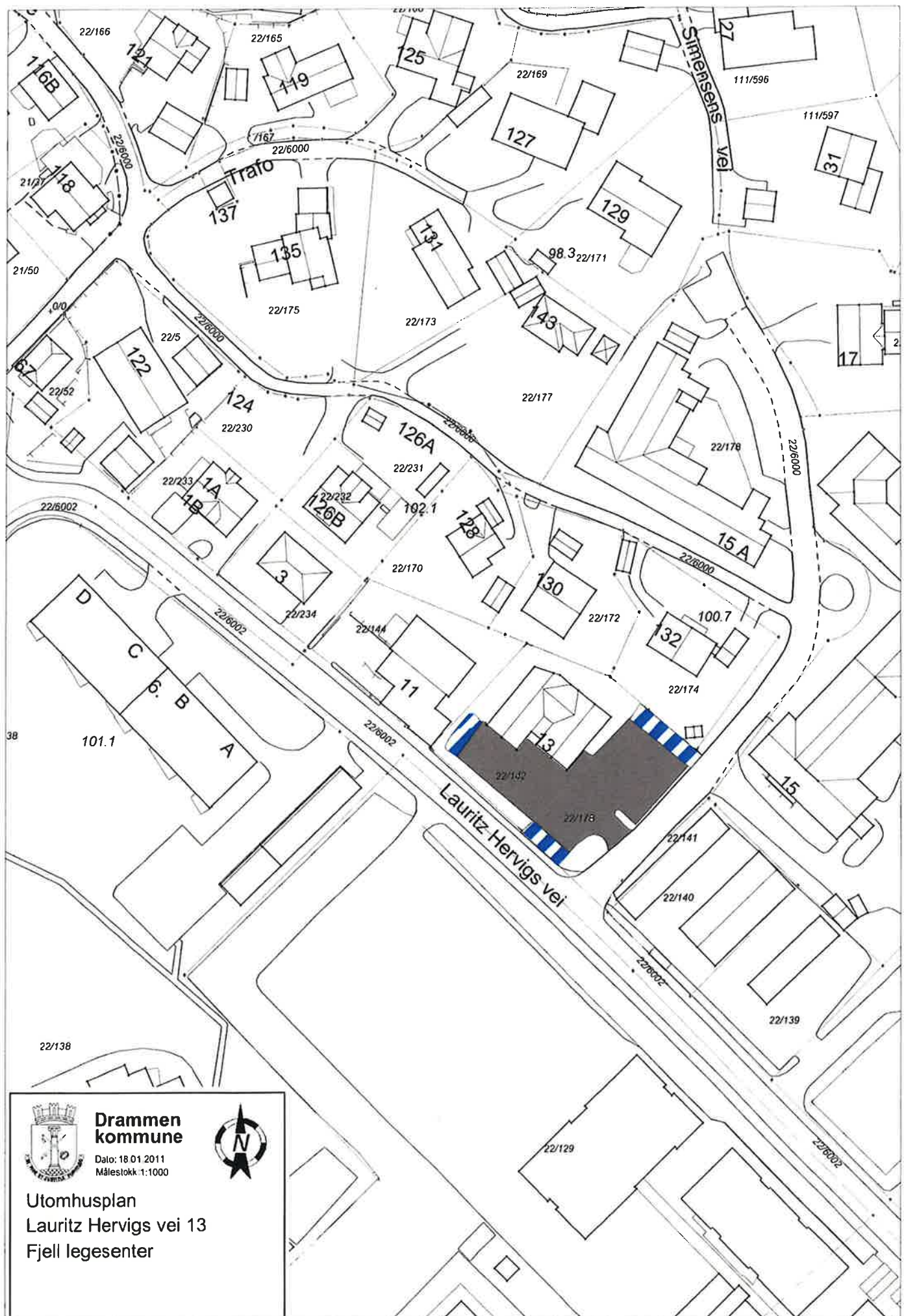
Det tas forbehold om evt. feil/mangler i kartgrunnlaget. I forbindelse med prosjektering/anleggsarbeid må aktuelle faginstans i kommunen kontaktes.

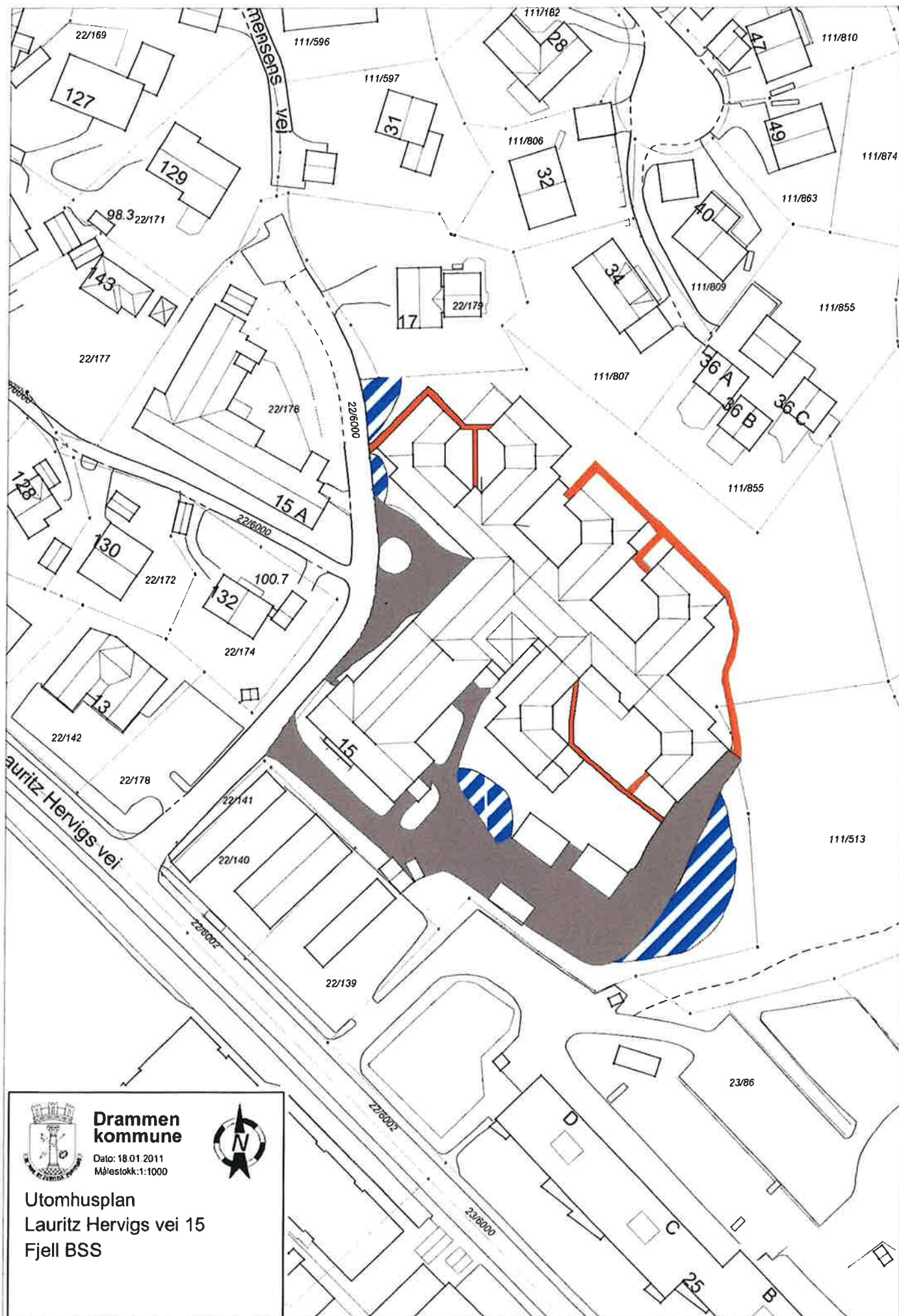


 <p>DRAMMEN KOMMUNE</p>	<h2>Fjellhagen barnehage</h2>	
	<p>Lauritz Grønlands vei 33</p>	

Målestokk: 1:1000
Dato: 24/5-2024
Format A4

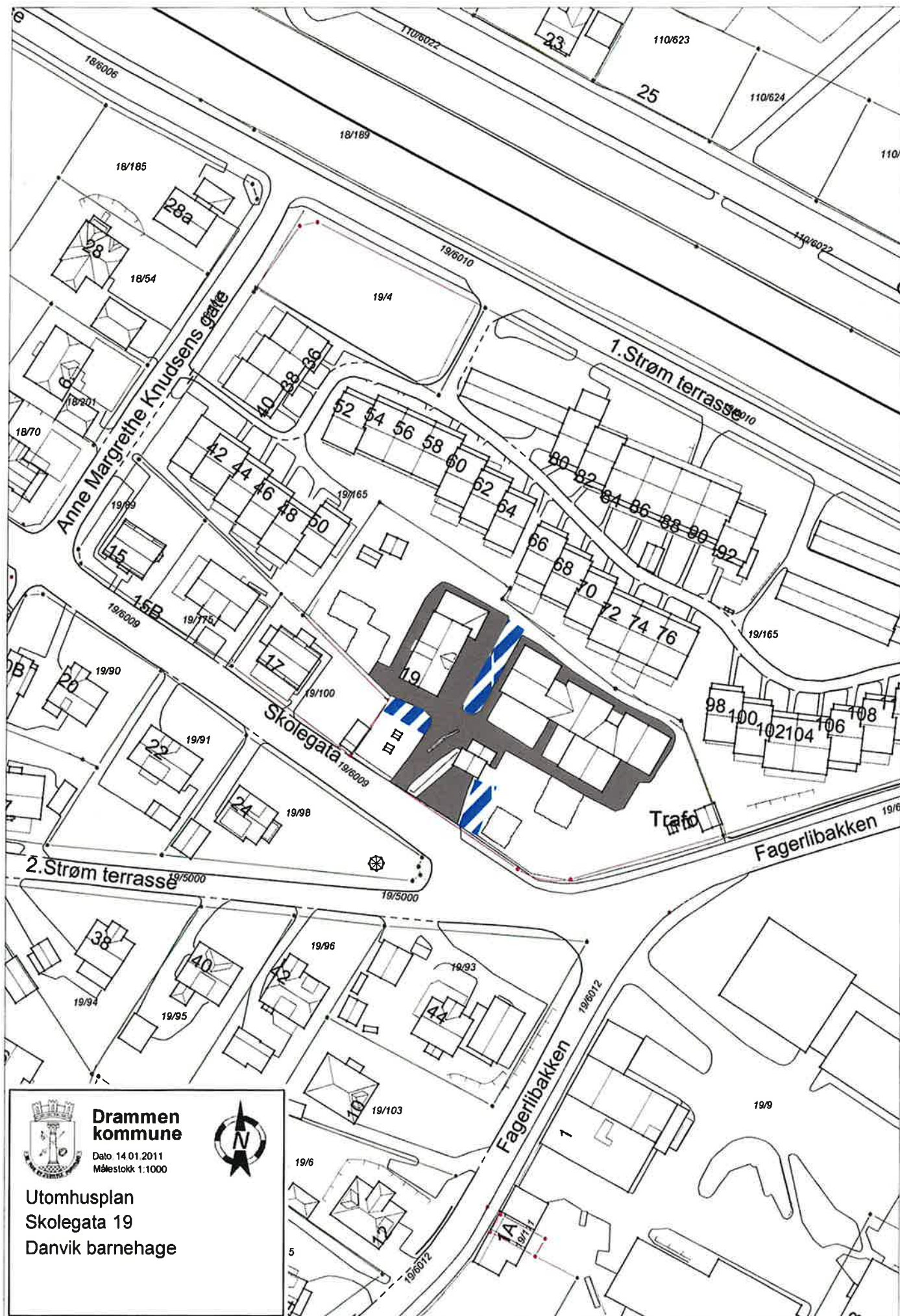
Det tas forbehold om evt. feil/mangler i kartgrunnlaget. I forbindelse med prosjektering/anleggsarbeid må aktuelle faginstans i kommunen kontaktes.













**Drammen
kommune**

Dato 18.01.2011
Målestokk 1:1000



Utomhusplan
Solsvingen 80
Galterud skole

